


9	Parzelle 2004 Meyer Johann	Abtretung 0 m ² Zuteilung 0 m ² Abtretung Netto 0 m ² vorübergehende Beanspruchung 0 m ²
10	Parzelle 2006 Staal Aargau	Abtretung 0 m ² Zuteilung 0 m ² Abtretung Netto 0 m ² vorübergehende Beanspruchung 0 m ²
11	Parzelle 2019 EWG Lupfig	Abtretung 0 m ² Zuteilung 0 m ² Abtretung Netto 0 m ² vorübergehende Beanspruchung 0 m ²
12	Parzelle 2324 IBB Strom AG	Abtretung 0 m ² Zuteilung 0 m ² Abtretung Netto 0 m ² vorübergehende Beanspruchung 0 m ²
13	Parzelle 2422 Staal Aargau	Abtretung 0 m ² Zuteilung 0 m ² Abtretung Netto 0 m ² vorübergehende Beanspruchung 0 m ²
14	Parzelle 2439 EWG Lupfig	Abtretung 0 m ² Zuteilung 0 m ² Abtretung Netto 0 m ² vorübergehende Beanspruchung 0 m ²

01	Parzelle 2005 Vogt Alfred	Abtretung an Parz. 2659 ca. 400 m ² Zuteilung von Parz. 2007 300 m ² Abtretung Netto 700 m ² Vorübergehende Beanspruchung 0 m ²
02	2659 Einwohnergemeinde Lupfig	Abtretung 0 m ² Zuteilung von Parz. 2005 ca. 400 m ² Zuteilung Netto ca. 400 m ² Vorübergehende Beanspruchung 0 m ²
03	Parzelle 2007 Einwohnergemeinde Lupfig	Abtretung 0 m ² Zuteilung von Parz. 2005 300 m ² Zuteilung Netto 300 m ² Vorübergehende Beanspruchung 0 m ²

15	Parzelle 2289 Höfer Margrith	Abtretung 0 m ² Zuteilung 0 m ² Abtretung Netto 0 m ² vorübergehende Beanspruchung 0 m ²
16	Parzelle 2292 Einwohnergemeinde Lupfig	Abtretung 0 m ² Zuteilung 0 m ² Abtretung Netto 0 m ² vorübergehende Beanspruchung 0 m ²
17	Parzelle 2297 Höfer Margrith	Abtretung 0 m ² Zuteilung 0 m ² Abtretung Netto 0 m ² vorübergehende Beanspruchung 0 m ²
18	Parzelle 2319 Einwohnergemeinde Lupfig	Abtretung 0 m ² Zuteilung 0 m ² Abtretung Netto 0 m ² vorübergehende Beanspruchung 0 m ²

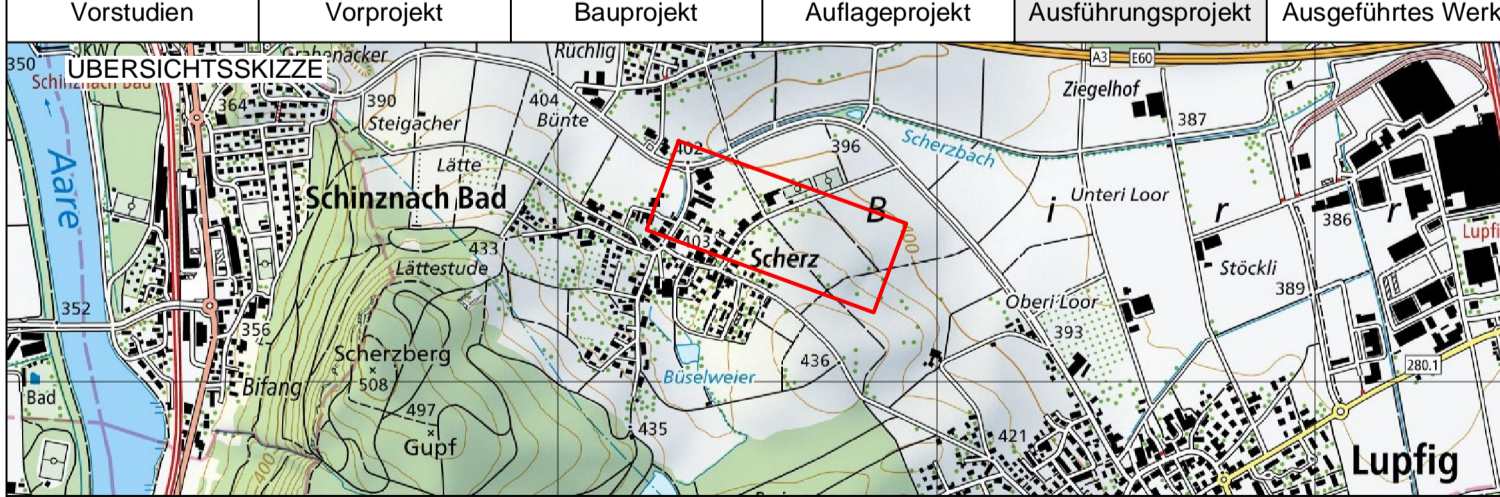

04	Parzelle 2290 Vogt Alfred	Abtretung 0 m ² Zuteilung von Parz. 2293 9733 m ² Zuteilung Netto 9733 m ² Vorübergehende Beanspruchung 0 m ²
05	Parzelle 2293 Ortsbürgergemeinde Lupfig	Abtretung an Parz. 2290 9733 m ² Zuteilung von Parz. 2294 2520 m ² Zuteilung von Parz. 2295 878 m ² Zuteilung von Parz. 2296 3217 m ² Abtretung Netto 3118 m ² Vorübergehende Beanspruchung 0 m ²
06	Parzelle 2294 Einwohnergemeinde Lupfig	Abtretung an Parz. 2293 2520 m ² Zuteilung 0 m ² Auflösung gesamte Parzelle 0 m ² Vorübergehende Beanspruchung 0 m ²
07	Parzelle 2295 Einwohnergemeinde Lupfig	Abtretung an Parz. 2293 878 m ² Zuteilung 0 m ² Auflösung gesamte Parzelle 0 m ² Vorübergehende Beanspruchung 0 m ²
08	Parzelle 2296 Ortsbürgergemeinde Lupfig	Abtretung an Parz. 2293 3217 m ² Zuteilung 0 m ² Auflösung gesamte Parzelle 0 m ² Vorübergehende Beanspruchung 0 m ²

Gemeinde Lupfig
Dorfteil Scherz



BGK Unterdorfstrasse
5242 Lupfig

Situation 1/2 1:500
Landabtausch Vogt Alfred - EG Lupfig - OG Lupfig

Vorstudien	Vorprojekt	Bauprojekt	Auftragsprojekt	Ausführungsprojekt	Ausgeführtes Werk
					
PROJEKTVERFASSER  vzp Ingenieure ag Kapellstrasse 25, CH - 5000 Aarau Telefon +41 (0) 56 560 60 00			PLAN NR. 524610001 - 110 FORMAT: 100 / 60 FLÄCHE: 1.00m ²		
PROJEKT GEZEICHNET: NASA GEPRÜFT: Hiltel		NAME VEH		DATUM 19.04.2024 19.04.2024 19.04.2024	
ÄNDERUNGEN A B C		INDEX A B C		EINGESEHEN FREIGABE	
BAUHERR Einwohnergemeinde Lupfig 5242 Lupfig		REG.NR.		PLANNR. 110	

D:\Tiefbau\6246 1 Scherz\624610001 Sanierung Unterdorfstrasse\CAD\03 Bauprojekt\2024-03-26 Landabtausch Lupfig_Vogt\Situation_500_2d Plotsdatum: 19-04-2024

D							
C							
B							
A							
IND.	DATUM	BESCHREIBUNG					